

# 大田沼ハザードマップ

このマップは大田沼が決壊した場合の危険性を知り、備えるために作成したものです。  
 想定した浸水区域を超える可能性があります。  
 浸水区域付近の住民の方も避難してください。

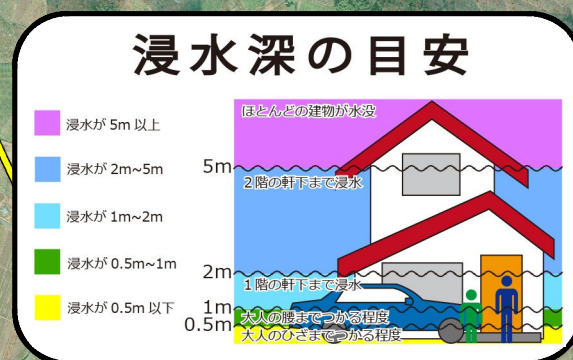
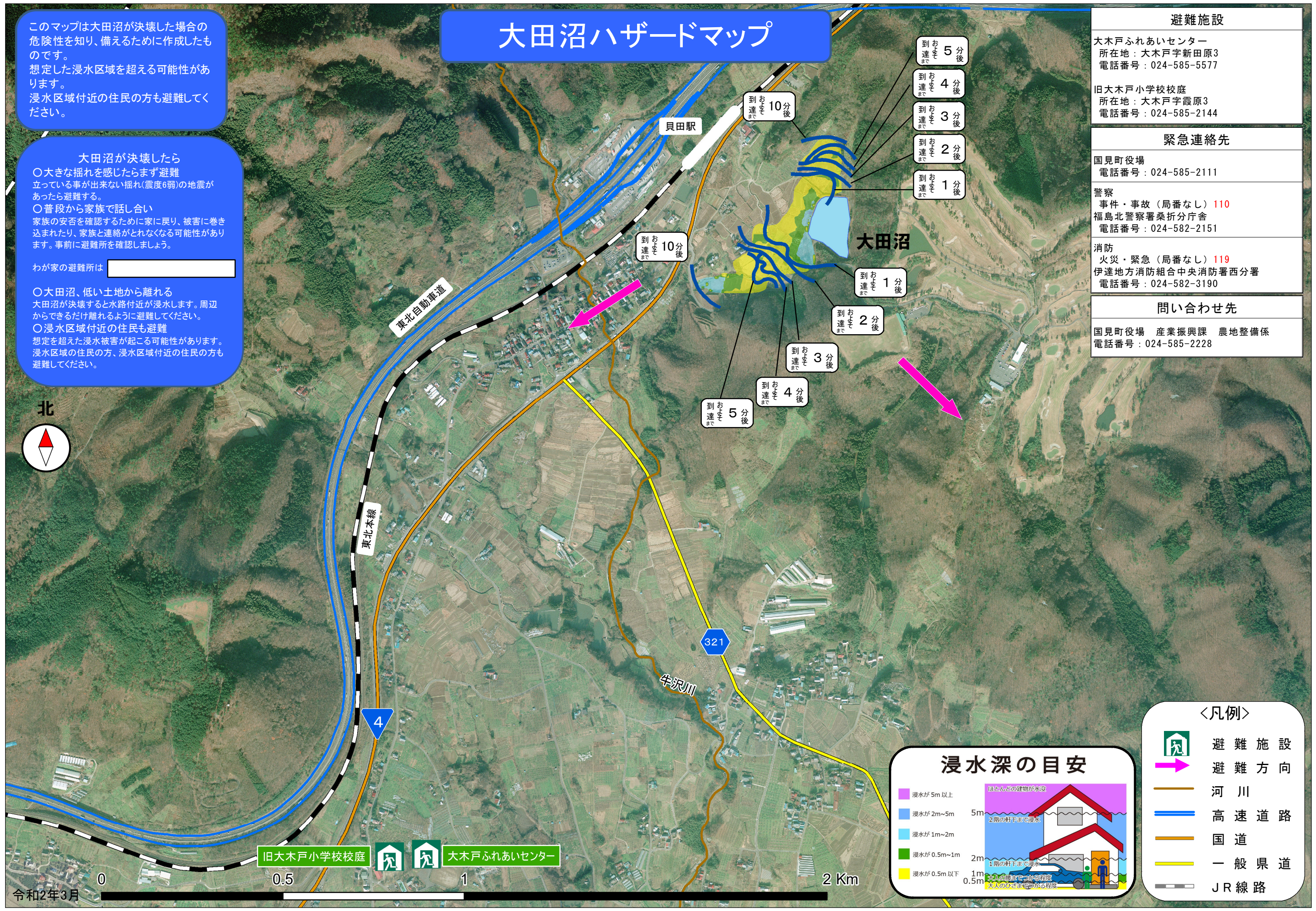
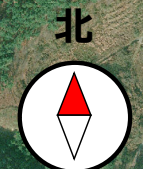
## 大田沼が決壊したら

- 大きな揺れを感じたらまず避難  
立っている事が出来ない揺れ(震度6弱)の地震があったら避難する。
- 普段から家族で話し合い  
家族の安否を確認するために家に戻り、被害に巻き込まれたり、家族と連絡がとれなくなる可能性があります。事前に避難所を確認しましょう。

わが家の避難所は

- 大田沼、低い土地から離れる  
大田沼が決壊すると水路付近が浸水します。周辺からできるだけ離れるように避難してください。
- 浸水区域付近の住民も避難  
想定を超えた浸水被害が起こる可能性があります。浸水区域の住民の方、浸水区域付近の住民の方も避難してください。

避難施設
大木戸ふれあいセンター 所在地：大木戸字新田原3 電話番号：024-585-5577
旧大木戸小学校校庭 所在地：大木戸字霞原3 電話番号：024-585-2144
緊急連絡先
国見町役場 電話番号：024-585-2111
警察 事件・事故（局番なし）110 福島北警察署桑折分庁舎 電話番号：024-582-2151
消防 火災・緊急（局番なし）119 伊達地方消防組合中央消防署西分署 電話番号：024-582-3190
問い合わせ先
国見町役場 産業振興課 農地整備係 電話番号：024-585-2228



### 〈凡例〉

	避難施設
	避難方向
	河川
	高速道路
	国道
	一般県道
	JR線路